



Balaton-felvidéki
Nemzeti Park

Bakony-Balaton
Geopark

A Balaton-felvidéki Nemzeti Park Igazgatóság ökoturisztikai és geoturisztikai tevékenysége

- a megújulás jegyében -

Puskás Zoltán
Igazgató
Zalakaros
2013. Május 9.





2013. év legfontosabb célkitűzései/1.

(Forrás: BfNPI 2013. évi munkaterv)

BfNPI 2013. évi kiemelt feladatai:

Nemzeti Természetvédelmi Alapterv (NTA III.), illetve az ez alapján kialakított BfNPI 6 éves fejlesztési terve (2009-2014.), 2007-2013. közötti EU-s és hazai források felhasználása (pl. LIFE, KEOP), illetve az ez évben várhatóan támogatott tervek is.

1. A biológiai és táji sokféleség, és az élettelen természeti értékek megőrzés

- 1.1. Védett természeti terület hálózat kialakításának folytatása
- 1.2. Védett természeti területek, tájak állapotának megőrzése, javítása
- 1.3. A biodiverzitás megőrzése, átfogó programok működtetése
- 1.4. Védett és veszélyeztetett fajok állományainak megőrzése, fajmegőrzési programok
- 1.5. **Barlangok és földtani-felszínalaktani értékek megőrzése**
- 1.6. Természetvédelmi információs és nyilvántartási rendszerek fenntartása, fejlesztése

2. Nemzetközi kötelezettségek

- 2.4. Világörökség Egyezmény
- 2.2. EU Víz Keretirányelv
- 2.3. Ramsari Egyezmény
- 2.1. EU Natura 2000 hálózat kialakítása és fenntartása



2013. év legfontosabb célkitűzései/2.

(Forrás: BfNPI 2013. évi munkaterv)

3. A természetvédelem **társadalmi elismerésének** növelése

3.1. Kommunikációs csatorna kidolgozása és megvalósítása

3.2. Szemléletformálás

3.2.1 **Védett természeti területek bemutatása, ismeretterjesztés**

3.2.2. Természetvédelmi „Jeles Napok” megrendezése

3.2.3. Környezeti nevelés, oktatás, szemléletformálás, PR

3.2.4. **Kiadványok, honlap elkészítése, folyamatos aktualizálása**

4. A BfNPI feladatainak ellátásához szükséges fejlesztések (beruházás, felújítás)

5. Az Igazgatóság működtetése, kiemelt szervezeti feladatok

6. Természetvédelmi Őrszolgálati munka koordinálása



Természeti értékek bemutatása

Látogatóközpontok

Bemutatóhelyek

Szakvezetések

Tanösvények

Erdei iskolák



Balaton-felvidéki
Nemzeti Park

Bakony-Balaton
Geopark

Levendula Ház, Tihany – a *Bakony-Balaton Geopark* *Keleti kapuja*



Unikális geológiai értékek



Hegyes-tű geológiai bemutatóhely



Várpalotai homokbánya

Barlangok világa

Tapolcai-tavasbarlang



Barlangok világa

Overallos kalandtúrák



Szentgáli Kőlik

Kőtengerek

Lóczy - barlang



Csodabogyós
-barlang

Pannon Csillagda



Pannon Csillagda Látogatóközpont kialakítása Bakonybélben



Európa egyik
legmodernebb 3D-s
planetárium



Nemzeti Fejlesztési Ügynökség
www.ujszechenyiterv.gov.hu
06 40 638 638




A projekt az Európai Unió támogatásával, az Európai Regionális Fejlesztési Alap társfinanszírozásával valósul meg.

Pannon Csillagda



Pannon Csillagda Látogatóközpont kialakítása Bakonybélben



Az Observatóriumban:
4 db távcsőből álló
„távcsőcsokor”
(naptávcső, 40 cm
átmérőjű főműszerrel)



Nemzeti Fejlesztési Ügynökség
www.ujszechenyiterv.gov.hu
06 40 638 638



A projekt az Európai Unió támogatásával, az Európai
Regionális Fejlesztési Alap társfinanszírozásával valósul meg.



Őshonos háziállatok

bivaly, szürkemarha, cigája, cikta, racka juh, mangalica...stb.





Balaton-felvidéki
Nemzeti Park

Bakony-Balaton
Geopark

Kápolnapuszta, Bivalyrezervátum





Balaton-felvidéki
Nemzeti Park

Bakony-Balaton
Geopark

Épített emlékek Kotsy-vízimalom





Balaton-felvidéki
Nemzeti Park

Bakony-Balaton
Geopark

Diás-sziget





Balaton-felvidéki
Nemzeti Park

Bakony-Balaton
Geopark

Vörsi tájház





Balaton-felvidéki
Nemzeti Park

Bakony-Balaton
Geopark

Magas-Bakony bemutatóhelyei

Erdők Háza, Bakonybél

Zirci Arborétum





Tanösvények





Balaton-felvidéki
Nemzeti Park

Bakony-Balaton
Geopark

Tihanyi Levendula Erdei Iskola - Sajkod





Balaton-felvidéki
Nemzeti Park

Bakony-Balaton
Geopark

Erdőismereti Oktatóbázis és Kismesterségek Háza Bakonybél





Szakvezetések a Kis-Balatonon





Balaton-felvidéki
Nemzeti Park

Bakony-Balaton
Geopark

Szálláshelyek

Park Villa, Csopak



Erdőismereti
Oktatóbázis,
Bakonybél



Tianyí Levendula
Erdei Iskola,
Sajkod



SZÉP kártya
bankkártya





Ökoturisztika jövője: kiaknázatlan lehetőségek *Versenyképes kínálat (turisztikai szolgáltató)* folyamatos megújulással

1. arculatváltás:

- napjaink Logo-ja: „jel” = egyszerű, megjegyezhető, nem információ-hordozó
- kiadványok, internetes portálok, reklámfelületek, ajándéktárgyak: sokoldalú felhasználhatóság
- környezettudatosság: folyamatos átmenet
- kiválasztott logo szín és formavilágára épített arculat



Új arculat, új logó, újdonságok

LÓGJ A TERMÉSZETBEN!



BALATONFÜRED LÓCZY-BARLANG



- látványos mészkőrétegek
- 50 m látogatható szakasz
- a közelben kilitő és tanösvények
- vezetéssel

Loczy Cave

- Impressive limestone layers
- 50 m long section open to visitors
- look-out point and nature trails nearby

Nyitva/Open:

ápr. 20. – szept. 29.: 10.00 – 18.00

Belépő/Fee: felnőtt/adult: 500 Ft, kedvezményes/discounted: 400 Ft, gyermek/child: 300 Ft

Tel.: +36 87 555 291, +36 30 491 0078
Balatonfüred, Öreghegyi utca vége/
at the end of Öreghegyi utca

www.loczy.hu

GPS: 46.969008, 17.873082

TIHANY LEVENDULA HÁZ



- kiállítás, film, ajándékbolt, teázó

Lavender House Visitor Centre

- exhibition, film, gift shop, tea house

Nyitva/Open:

márc. 15 – ápr. 30. és okt. 1 – nov. 10.: 10.00 – 16.00; máj.: 9.00 – 17.00; jún. 1 – aug. 31.: 9.00 – 19.00; szept.: 10.00 – 17.00; nov. 16 – márc. 9.: 5.00, V / Sat, Sun és dec. 27 – dec. 30.: 10.00 – 15.00

Belépő/Fee: felnőtt/adult: 900 Ft, kedvezményes/discounted: 700 Ft, gyermek/child: 400 Ft



Családt jegy! Family fee!
Közös felnőttjegy az Apátságall/
Shared adult ticket with the Abbey!

Tel.: +36 87 538 033
Tihany, Major u. 67

www.levendulahaz.eu
GPS: 46.908901, 17.888293



MONOSZLO HEGYESTŐ



- pazar kilátás egy bazaltvulkánról
- séta az egykori kráterben
- Dunántúli Kőtár

Hegystő Geological Exhibition Site

- spectacular panorama from a basalt volcano
- walk in the one-time crater
- Transdanubian Stone Exhibit

Nyitva/Open:

márc. 15 – ápr. 30.: 9.00 – 17.00 (szürkületig/til dusk); máj. 1 – aug. 31.: 9.00 – 19.00 (szürkületig/til dusk); szept. 1 – nov. 17.: 9.00 – 17.00 (szürkületig/til dusk)

Belépő/Fee: felnőtt/adult: 600 Ft, kedvezményes/discounted: 400 Ft, gyermek/child: 300 Ft

Tel.: +36 30 620 4082, +36 87 555 291
www.hegyestu.hu
GPS: 46.889872, 17.646881

- magya
- fűszer
- lovagi

Manor

- Hunga
- tóme c
- horse-

Nyitva/

márc. 15 – szept. 1 – szept. 1

Belépő/

kedvezr gyerme

Tel.: +36
www.sz
GPS: 46

ZALASZÁNTÓ KOTSY-VÍZIMALOM



- malomparti relikvták
- játszótér, ajándékbolt

Kotsy Water Mill

- restored water mill
- functioning milling machines

Nyitva/Open:

márc. 15 – okt. 13.: 10.00 – 17.00
hétfő: szünnap/Monday: closed

Belépő/Fee: felnőtt/adult: 500 Ft, kedvezményes/discounted: 400 Ft, gyermek/child: 300 Ft

Tel.: +36 83 572 010, +36 87 555 291
Zalaszántó, Adám u. 2.

(bejárat a Fő u. felől/entrance: Fő u.)

www.kotsy-vizmalom.hu

GPS: 46.890213, 17.227743

BALATONEDERICS CSODABOGYÓS-BARLANG



- overallos tőrak a Keszthely-hg. védett barlangjában (10 éves kortól)
- látogatórknak felszerelést biztosítunk

Csodabogyós Cave

- caving tours in the protected cave of the Keszthely Hills (above 10 years)
- caving equipment is provided

Nyitva/Open:

egész évben, bejelentkezéssel/all year round, by prior arrangement

Alap túra/Standard tour: 6.000 Ft/16, 26 fős felett/above 26 ppl.: 5.000 Ft/16

Gyermek/child: 4.000 Ft/16
Extrém túra/Advanced tour: 10.000 Ft/16 (csak 18 évtől/above 18 years)

Tel.: +36 30 306 6050, +36 20 454 7034
www.csodabogyos.hu
GPS: 46.7923, 17.37026



KIS-BALATON KÁPOLNAPUSZTA, BIVALYREZERVÁTUM



- bivalycsordák, piknikzőhely
- interaktív kiállítás, mesélő sétaút

Kápolnapuszta, Buffalo Reserve

- buffalo herds, picnic area
- interactive exhibition, informative walkway

Nyitva/Open: minden nap! every day!

máj. 1 – szept. 30.: 9.00 – 19.00;

ápr. és okt.: 9.00 – 18.00;

nov. 1 – márc. 31.: 9.00 – 16.00

Belépő/Fee: felnőtt/adult: 650 Ft, kedvezményes/discounted: 500 Ft, gyermek/child: 300 Ft

Tel.: +36 30 855 9854, +36 87 555 291
www.bivalyrezervatum.com
GPS: 46.589817, 17.203002

- füstös
- kiállítás

Folk Ho

- smoke
- exhibit

Nyitva/

ápr. 27 – hétfő: 5

Belépő/

kedvezr gyerme

Tel.: +36

vors, Dc

GPS: 46

ZALASZÁNTÓ KOTSY-VÍZIMALOM



- malomparti relikvták
- játszótér, ajándékbolt

Kotsy Water Mill

- restored water mill
- functioning milling machines

Nyitva/Open:

márc. 15 – okt. 13.: 10.00 – 17.00
hétfő: szünnap/Monday: closed

Belépő/Fee: felnőtt/adult: 500 Ft, kedvezményes/discounted: 400 Ft, gyermek/child: 300 Ft

Tel.: +36 83 572 010, +36 87 555 291
Zalaszántó, Adám u. 2.

(bejárat a Fő u. felől/entrance: Fő u.)

www.kotsy-vizmalom.hu

GPS: 46.890213, 17.227743

BALATONEDERICS CSODABOGYÓS-BARLANG



- overallos tőrak a Keszthely-hg. védett barlangjában (10 éves kortól)
- látogatórknak felszerelést biztosítunk

Csodabogyós Cave

- caving tours in the protected cave of the Keszthely Hills (above 10 years)
- caving equipment is provided

Nyitva/Open:

egész évben, bejelentkezéssel/all year round, by prior arrangement

Alap túra/Standard tour: 6.000 Ft/16, 26 fős felett/above 26 ppl.: 5.000 Ft/16

Gyermek/child: 4.000 Ft/16
Extrém túra/Advanced tour: 10.000 Ft/16 (csak 18 évtől/above 18 years)

Tel.: +36 30 306 6050, +36 20 454 7034
www.csodabogyos.hu
GPS: 46.7923, 17.37026



KIS-BALATON KÁPOLNAPUSZTA, BIVALYREZERVÁTUM



- bivalycsordák, piknikzőhely
- interaktív kiállítás, mesélő sétaút

Kápolnapuszta, Buffalo Reserve

- buffalo herds, picnic area
- interactive exhibition, informative walkway

Nyitva/Open: minden nap! every day!

máj. 1 – szept. 30.: 9.00 – 19.00;

ápr. és okt.: 9.00 – 18.00;

nov. 1 – márc. 31.: 9.00 – 16.00

Belépő/Fee: felnőtt/adult: 650 Ft, kedvezményes/discounted: 500 Ft, gyermek/child: 300 Ft

Tel.: +36 30 855 9854, +36 87 555 291
www.bivalyrezervatum.com
GPS: 46.589817, 17.203002

- füstös
- kiállítás

Folk Ho

- smoke
- exhibit

Nyitva/

ápr. 27 – hétfő: 5

Belépő/

kedvezr gyerme

Tel.: +36

vors, Dc

GPS: 46

Vezetéssel látogatható:

❖ Levendula Ház és az Erdők Háza

❖ Új 3D-s planetáriumi show
balaton-felvidéki helyszínekkel
a Pannon Csillagdában



Mini leporelló-kedvezményt nyújtó kupon füzet ↑




Balaton-felvidéki
Nemzeti Park



Balaton-felvidéki
Nemzeti Park



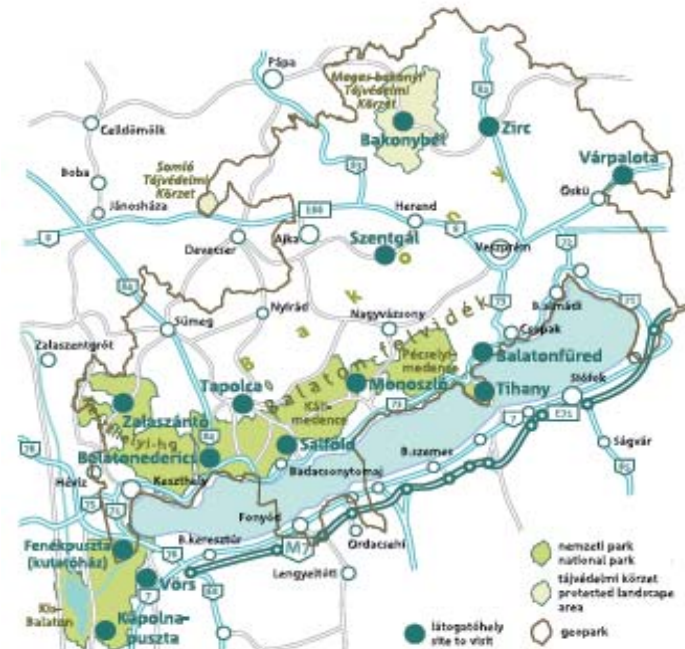
A TERMÉSZET ÉLMÉNYE
A BALATON MELLÉKÉN



www.bfnp.hu



TÚRÁK PÁRATLAN FÖLDTANI ÖRÖKSÉG
TÖBB MINT 60 RENDEZVÉNY SZÁLLÁSHELYEK
15 LÁTOGATÓHELY TANÓSVÉNYEK
KEDVEZMÉNYEK



Bakony-Balaton
Geopark



www.bfnp.hu



2. Online lehetőségek kiaknázása

www.bfnp.hu

3 nyelvű:
magyar, angol, német

Honlapot látogatók
száma 2012. évben:
1,1 millió / év

2012. évben 2011.
évhez képest:
**+ 28% -kal több
látogató**



magya

- > Balaton-felvidéki Nemzeti Park Igazgatóság
- > Természeti és táji értékek megőrzése
- > Természetvédelmi Őrszolgálat
- > Ökoturizmus
- > Oktatás, Erdei Iskola
- > Bakony-Balaton Geopark
- > Közérdekű adatok
- > Hirdetések, pályázati felhívások
- > Balatoni Halgazdálkodási Nonprofit Zrt.
- > Termékek, E-bolt



Kapcsolat | Hírlévél | Képtár | KALANDRA FELI | Programok | Partnereink | Támogatás | Webtérkép

Üdvözöljük
a Balaton-felvidéki
Nemzeti Park Igazgatóság
hivatalos honlapján!

Látogatóhelyek



szálláshelyek



Aktualitás | További aktualitások »

Programajánló | T



Balaton-felvidéki
Nemzeti Park

Bakony-Balaton
Geopark

facebook Keresz emberekre, helyekre vagy dolgokra



Balaton-felvidéki
Nemzeti Park

Balaton-felvidéki Nemzeti Park
Igazgatósága

1.888 ember kedveli • 237 ember beszél erről



- ✓ Facebook oldalainknak (nemzeti park és a 3 látogatóközpont) **több mint 5000** rajongója van
- ✓ magas „beszélnek róla mutató”
- ✓ aktív rajongótábor
- ✓ hatékony kommunikáció

Facebook, Youtube

- ✓ számos videó
- ✓ új imázsfilm

Balaton-felvidéki Nemzeti Park Feliratkozás

Kiemelt Tallózás a videók között

Feltöltött videók 14/1 – 10 Összes lejátszása

Balaton-felvidéki Nemzeti Park
b/fnpi 388 megtekintés 3 nappal ezelőtt
Balaton-felvidéki Nemzeti Park imázsfilmje A természet élménye a Balaton mellékén

Pannon Csillagda reklám
b/fnpi 3.027 megtekintés 11 hónappal ezelőtt



BfNPI hírlevél

16. szám - 2012. június



Magyar Pásztorkutyás Héttvége és Pásztortalálkozó Salföld, 2012. június 2 – 3.

Szombaton Terelő Országos bajnokság, juhok még nem látott kutyák terelési ösztön vizsgálata valamint pulik, pumik, mudik tenyészszelemléje várható. A hagyományőrző rendezvényen **pásztor- kézműves alkotások** is megvásárolhatók. **Vasárnap** Magyar pásztorkutyák munkaversenye zajlik az Országos Bajnoki címmel.

Részletek

Online marketing egyéb:

Hírlevél: 2 hetente/havonta
több mint 2000 e-mail címre

Direct mail: közvetlen levél
formájában kiküldött ajánlat
pl.: általános -és
középiskoláknak



3. BfNP okostelefon-alkalmazás

1. ütem: 2012. június óta ingyenesen letölthető Android, iPhone/iPad készülékre
2. ütem: 2013 tavaszától Windows Phone és Windows 8 készülékekre is
3. ütem: 2014. év: gyalogos túraútvonalak, túravezetés



Appsters Kft

Új, felhasználóbarát menürendszer

Látnivalók távolság szerinti
rendezése

Útvonaltervezés funkció

Képgalériák

Videók

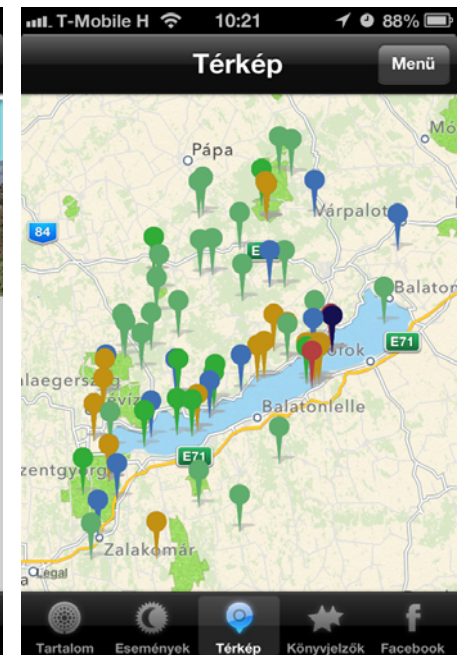
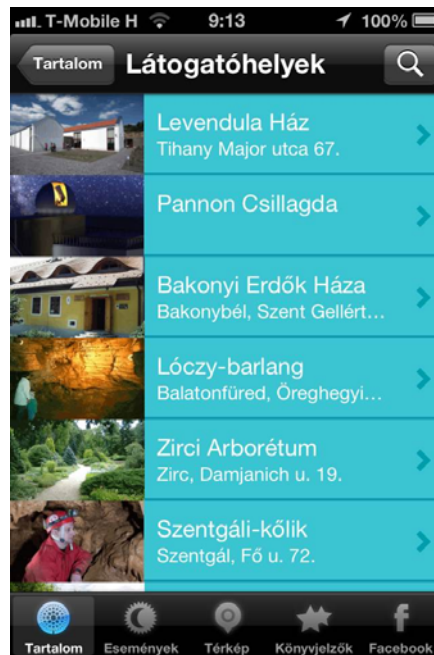
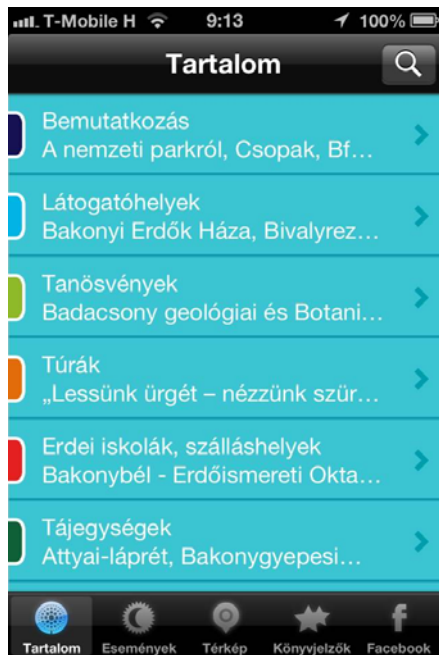
Térkép

Alapvető információk, elérhetőségek

Web és Facebook oldal elérése

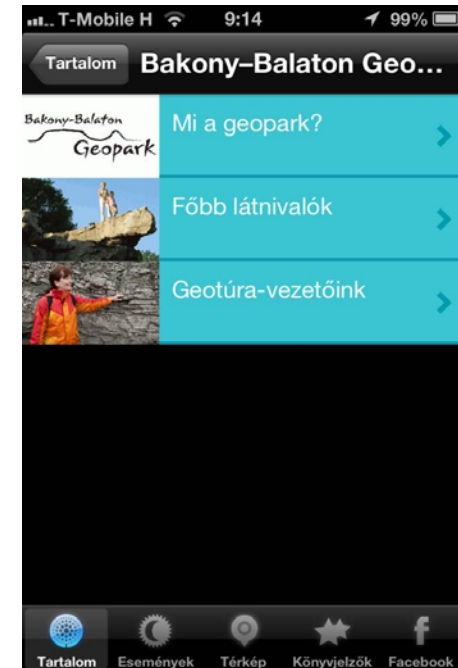
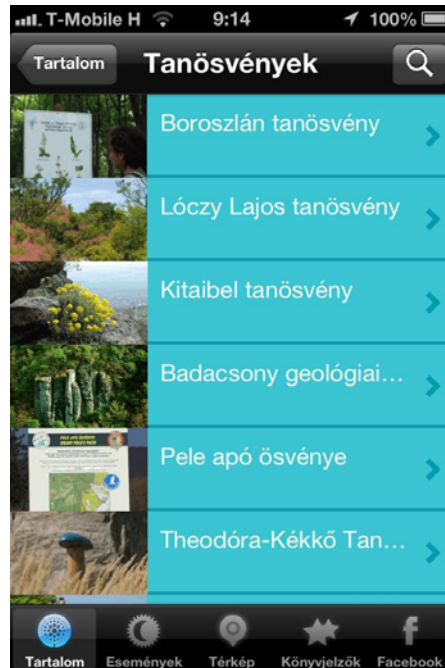


BfNP okostelefon-alkalmazás



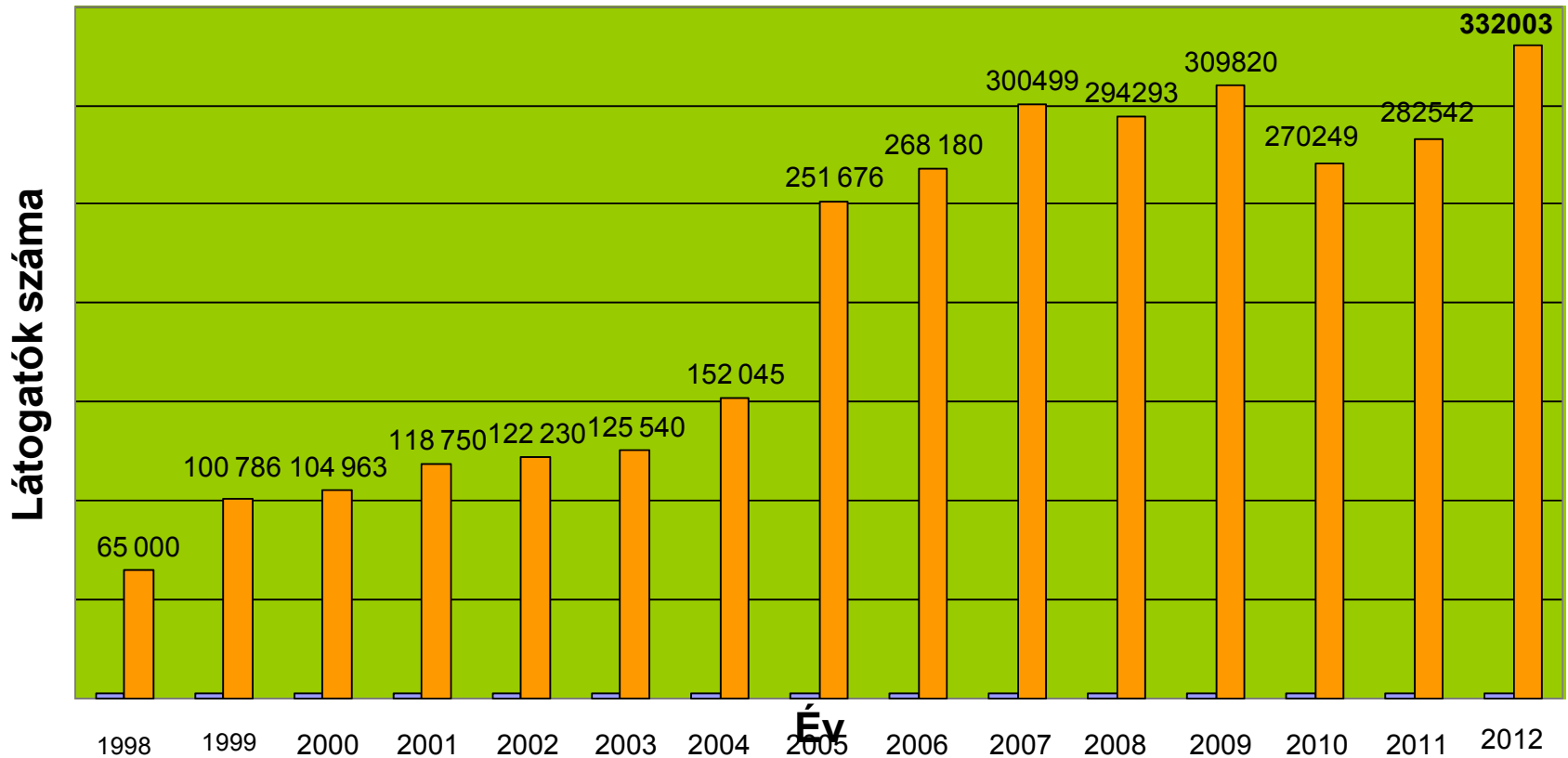


BfNP okostelefon-alkalmazás





A BfNPI bemutatóhelyeinek látogatottsága



Rekord látogatószám 2012-ben, 16 %-os növekedés
59% geológiai témájú bemutatóhelyet látogat!



Balaton-felvidéki
Nemzeti Park

Bakony-Balaton
Geopark

Pályázatok

Tapolcai-tavasbarlang Látogatóközpont
„Bakony-Balaton Geopark Nyugati Kapuja”



A projekt megvalósítására a Balaton-felvidéki Nemzeti Park Igazgatóság
289.842.276 Ft.-ot nyert.

Cél, hogy olyan látogatóközpont létrehozása, amely nemzetközi szinten is egyedülálló természeti kincsekkel rendelkező Tapolcai-tavasbarlangra épülve, az UNESCO minősítéssel rendelkező Bakony-Balaton Geopark nyugati kapujának szerepét is betölti. Fontos, hogy az iskolarendszeren kívül is egyre jobban népszerűsítsük a barlangok világát, egy tudományos színvonalú, ugyanakkor korszerűen szórakoztató ismeretterjesztésre épülő turisztikai bemutatóhely kialakításával, a barlangászat tematikájára épülő kiállítással, gyermekfoglalkoztatóval valamint egy 3 D mozival.

A projekt előkészítése megkezdődött:

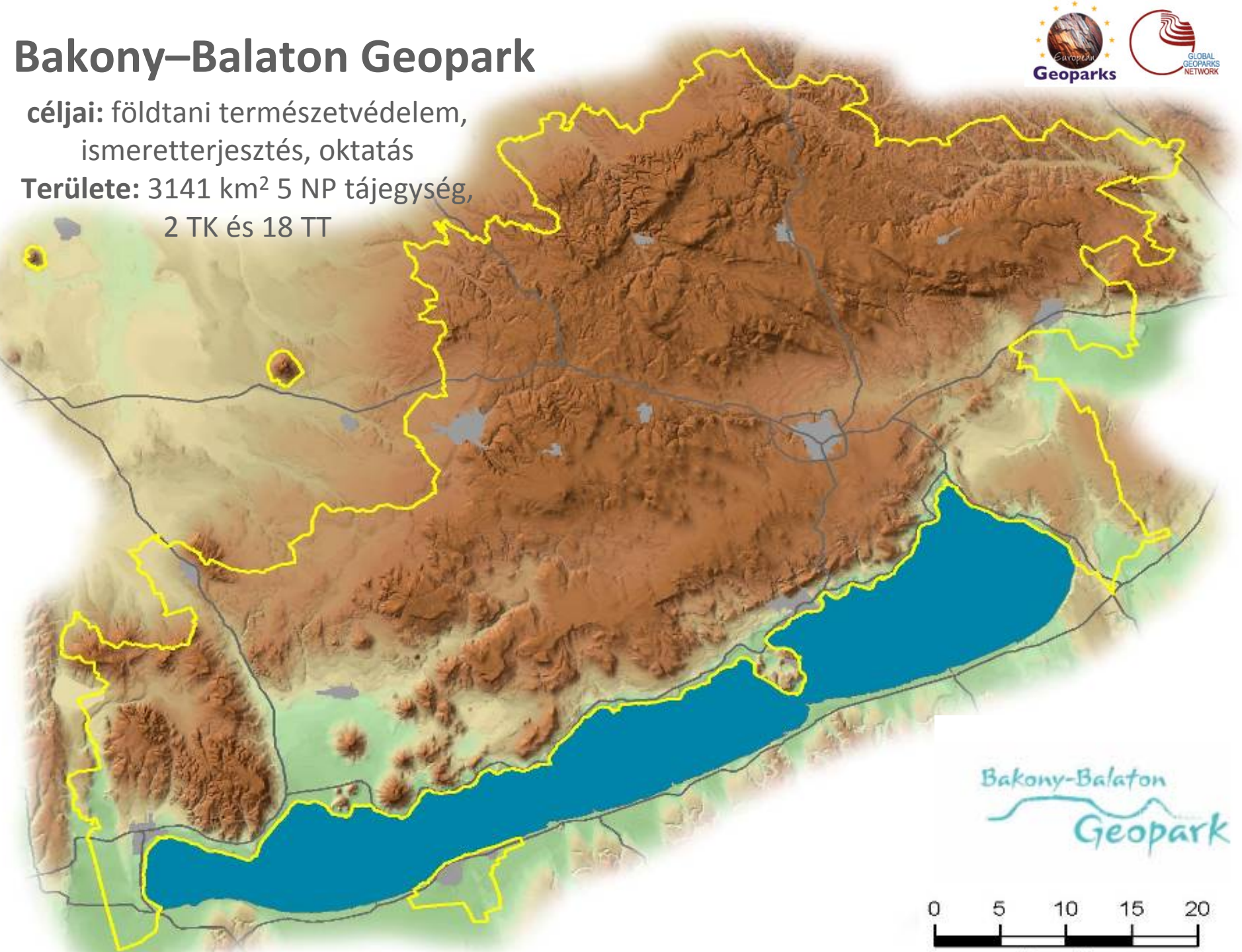
Közbeszerző cég kiválasztása, szerződéskötés.

Műszaki ellenőr, projektmenedzsment, marketing, az építés közbeszerzési kiírása.

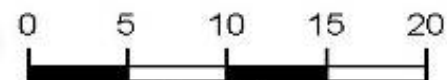
Bakony–Balaton Geopark

céljai: földtani természetvédelem,
ismeretterjesztés, oktatás

Területe: 3141 km² 5 NP tájegység,
2 TK és 18 TT



Bakony-Balaton
Geopark





Fotó © Szenthe Zoltán



- MI A GEOPARK?
- BAKONY-BALATON GEOPARK
- BALATON-FELVIDÉKI NPI
- EURÓPAI GEOPARK HÁLÓZAT
- GLOBÁLIS GEOPARK HÁLÓZAT

KEZDŐLAP | HOME


AKTUÁLIS

KÖZÖSSÉG

GEOTÚRÁK

KAPCSOLAT

English content is under construction.
Please be patient. Thank you!





Balaton-felvidéki
Nemzeti Park

Bakony-Balaton
Geopark

Köszönöm megtisztelő figyelmüket!



www.bfnp.hu